

MICRORUTAS DE RECOLECCIÓN DE MATERIALES DE APROVECHAMIENTO DE LOS RECICLADORES ASORECICLADOR

CERETÉ



2022





**MICRORUTAS DE RECOLECCIÓN DE MATERIALES
DE APROVECHAMIENTO DE RECICLADORES
ASORECICLADOR**

Código: ASR-MRR-01

Versión:003

Fecha: 21/04/2021

NUECA

N° 1215023162

Oficinas: Carrera 44 N. 27-76 Barrio Caribe
Cel. 3204693149 – 3017167842
asoreciclador.esp@gmail.com

Miembros de



Vigilado por





MICRORUTAS DE RECOLECCIÓN DE MATERIALES DE APROVECHAMIENTO DE RECICLADORES ASORECICLADOR

Código: ASR-MRR-01

Versión:003

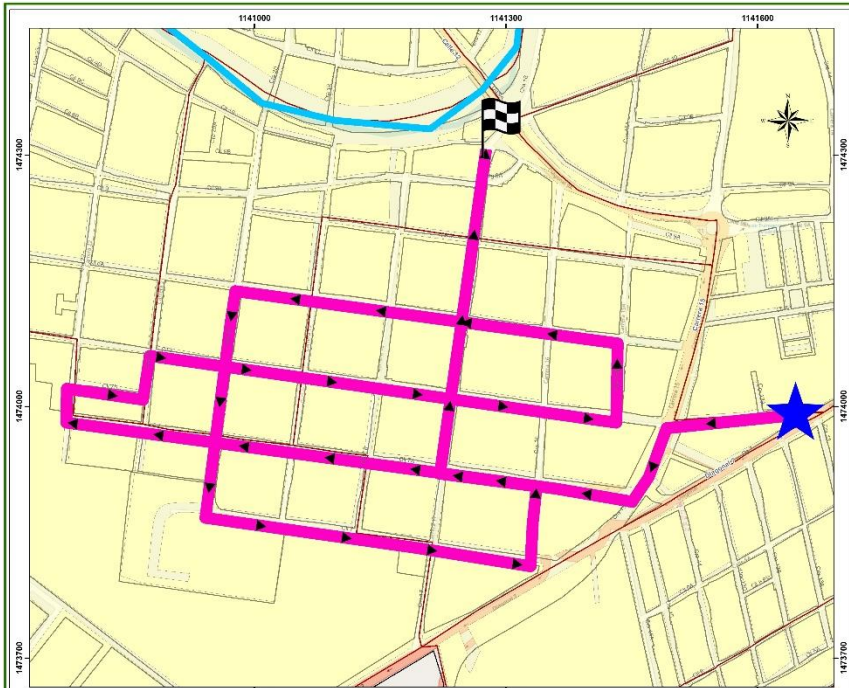
Fecha: 21/04/2021

INFORMACIÓN DEL RECICLADOR

| | | | | | |
|--------------------------|-----------------------------------|----------------|--------------------------------|-----------------------------|--|
| Nombre | HUMBERTO ABUNDIO ESTRELLA CANTERO | | Código reciclador | CT-001 | |
| Identificación | 78.015.241 | | Teléfono | 3212451499 | |
| Tiempo reciclando | 4 AÑOS | Bodega: | RECICLAJE SOCIAL PARA COLOMBIA | Medio de recolección | |

INFORMACIÓN DE MICRORUTA

MAPA



DESCRIPCIÓN

Microruta

Frecuencia: lunes a viernes.

Horario: 9:00 AM – 11:00 AM

Barrios de recolección:
Santa teresa

Distancia de recorrido:
3,5 kilómetros

| | | | | | |
|--|---|--|---|--|--|
| ALCALDÍA DE CERÉTÉ ASORECICLADOR E.S.P. MICRORUTAS DE RECICLADORES MUNICIPIO DE CERÉTÉ | | CONVENCIONES CARTOGRAFICAS Inicio de Ruta (checkered flag) Manzanas (square) Fin de Ruta (blue star) Límite barrios (dashed line) | | SISTEMA DE COORDENADAS Sistema de Coordenadas: MERCATOR Proyección: Transversal de Mercator Fecha: 10/03/2019 Fuso: Noche - 05:00:00 Meridiano Central: 77.5775 Latitud de origen: 4.5982 Datum: MADRID_1989 | |
| ESCALAS Escalas: 1:2.880 0 0,645 0,968 1,290 1,612 1,935 2,257 2,580 2,902 3,225 3,547 3,870 4,192 4,515 4,837 5,160 5,482 5,805 6,127 6,450 6,772 7,095 7,417 7,740 8,062 8,385 8,707 9,030 9,352 9,675 10,000 | | SISTEMA DE COORDENADAS UTM Datum: MADRID_1989 | | | |
| CÓDIGO MICRORUTA CT-001 | NOMBRE RECICLADOR HUMBERTO ESTRELLA | ESCALA CERÉTÉ | FECHA DE INFORMACIÓN: 03/04/2020 ELABORACIÓN: ASORECICLADOR E.S.P. FECHA ELABORACIÓN: Abril 2021 | | |
| MICRORUTA | FRECUENCIA Lunes a Viernes | HORARIO 9 am a 11 am | DISTANCIA RECOLECCIÓN 3,5 km | | |

Oficinas: Carrera 44 N. 27-76 Barrio Caribe
 Cel. 3204693149 – 3017167842
asoreciclador.esp@gmail.com

Miembros de



Vigilado por






MICRORUTAS DE RECOLECCIÓN DE MATERIALES DE APROVECHAMIENTO DE RECICLADORES ASORECICLADOR

Código: ASR-MRR-01

Versión:003

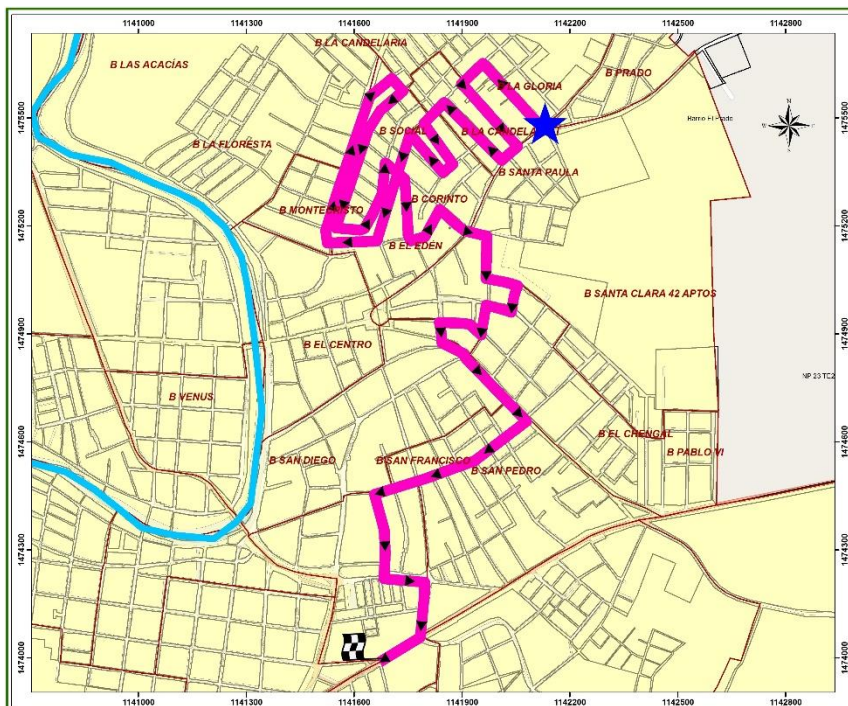
Fecha: 21/04/2021

INFORMACIÓN DEL RECICLADOR

| | | | | | |
|--------------------------|--------------------------|----------------|--------------------------------|-----------------------------|---|
| Nombre | JEGNIEFER JOSE NISPERUZA | | Código reciclador | CT-002 |  |
| Identificación | 78.710.006 | | Teléfono | 3146918821 | |
| Tiempo reciclando | 20 AÑOS | Bodega: | RECICLAJE SOCIAL PARA COLOMBIA | Medio de recolección | |

INFORMACIÓN DE MICRORUTA

MAPA



DESCRIPCIÓN

Microruta

Frecuencia: lunes a sábado.

Horario: 8:00 AM – 11: 30 AM

Barrios de recolección:
El Prado, Candelaria y la gloria.

Distancia de recorrido:
5,5 Kilómetros

| | | | | | | | | |
|---|---|--|--|---|--|---|---|--|
|  ALCALDÍA DE CERÉTÉ ASORECICLADOR E.S.P. MICRORUTAS DE RECICLADORES MUNICIPIO DE CERÉTÉ | | CONVENCIÓN CARTOGRAFICAS Inicio de Ruta  Manzanas  Fin de Ruta  Límite barrios  | | SISTEMA DE COORDENADAS Sistema de Coordenadas: MAGNA Colombia Oeste Proyección: Transverso de Mercator Falso Este: 1000000.0 Montaña Central: 77.0772 Altura de origen: 4.9862 Datum: MAGNA SINGLAS | | LOCALIZACIÓN GEOGRÁFICA  | | |
| CÓDIGO MICRORUTA: CT-002 | NOMBRE RECICLADOR: JEGNIEFER JOSE NISPERUZA | ECA RECICLADOR: CERÉTÉ | ESCALAS: 1:6.960  | | | |  | |
| MICRORUTA:  | FRECUENCIA: Lunes a Sábado | HORARIO: 8 am a 11:30 am | DISTANCIA RECORRIDA: 5,5 km | | | | | |

Oficinas: Carrera 44 N. 27-76 Barrio Caribe
 Cel. 3204693149 – 3017167842
asoreciclador.esp@gmail.com

Miembros de



Vigilado por






MICRORUTAS DE RECOLECCIÓN DE MATERIALES DE APROVECHAMIENTO DE RECICLADORES ASORECICLADOR

Código: ASR-MRR-01

Versión:003

Fecha: 21/04/2021

INFORMACIÓN DEL RECICLADOR

| | | | | | |
|--------------------------|-------------------------|----------------|--------------------------------|-----------------------------|---|
| Nombre | JOSE DAVID LOPEZ MORENO | | Código reciclador | CT-003 |  |
| Identificación | 1.064.976.779 | | Teléfono | 3234577522 | |
| Tiempo reciclando | 1 AÑO | Bodega: | RECICLAJE SOCIAL PARA COLOMBIA | Medio de recolección | |

INFORMACIÓN DE MICRORUTA

MAPA



DESCRIPCIÓN

Microruta

Frecuencia: lunes, miércoles y viernes

Horario: 8:00 AM – 9:00 AM

Barrios de recolección:

La esperanza, santa clara, corinto, el edén, santa paula, el prado.

Distancia de recorrido:
5,2 kilómetros

| | | | | | | | |
|---|---|---|---|---|--|---|--------|
|  | ALCALDÍA DE CERÉTÉ ASORECICLADOR E.S.P. MICRORUTAS DE RECICLADORES MUNICIPIO DE CERÉTÉ |  | CONVENCIONES CARTOGRAFICAS Inicio de Ruta  Manzanas Fin de Ruta  Límite barrios | SISTEMA DE COORDENADAS Sistema de Coordenadas: MAGNA Colombia Oeste Proyección: Transversal de Mercator Falso Norte: 1000000,0 Falso Este: 1000000,0 Meridiano Central: 77,0775 Latitud de origen: 4,9992 Datum: MAGNA SIRGAS | LOCALIZACIÓN GEOGRÁFICA  |  | |
| CÓDIGO MICRORUTA | CT-003 | NOMBRE RECICLADOR | JOSE DAVID LOPEZ MORENO | ECA RECICLADOR | CERÉTÉ | | |
| MICRORUTA | | FRECUENCIA | Lunes-Miércoles-Viernes | HORARIO | 8 am a 10 am | DISTANCIA RECORRIDA | 5.2 km |

Oficinas: Carrera 44 N. 27-76 Barrio Caribe
Cel. 3204693149 – 3017167842
asoreciclador.esp@gmail.com

Miembros de



Vigilado por





MICRORUTAS DE RECOLECCIÓN DE MATERIALES DE APROVECHAMIENTO DE REICLADORES ASORECICLADOR

Código: ASR-MRR-01

Versión:003

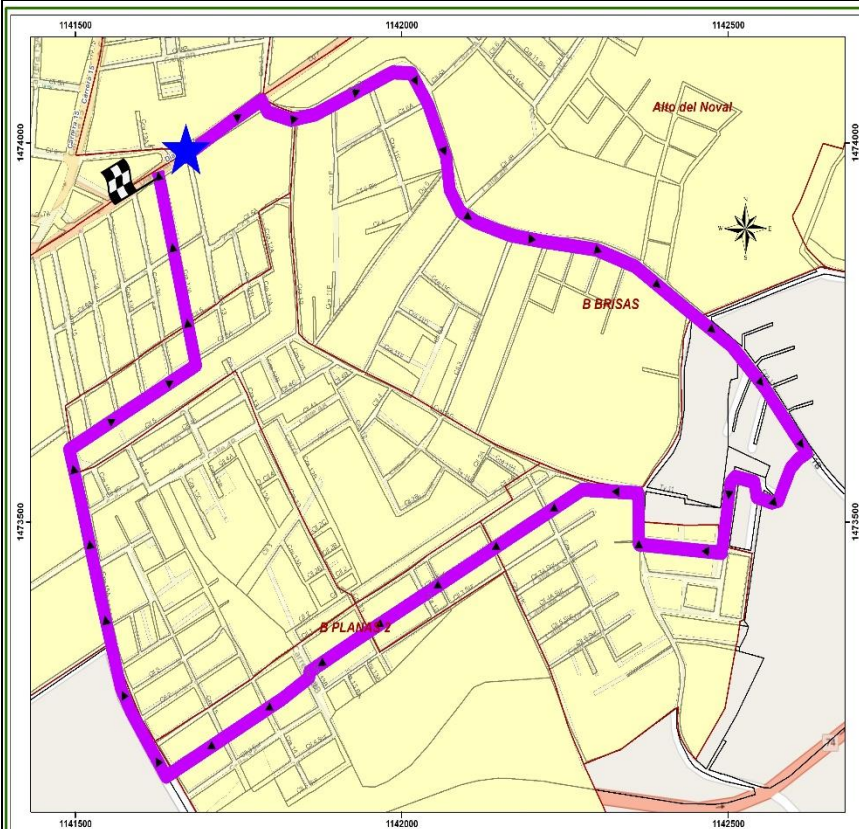
Fecha: 21/04/2021

INFORMACIÓN DEL REICLADOR

| | | | | | |
|--------------------------|-------------------------|----------------|--------------------------------|-----------------------------|--|
| Nombre | JOSE DAVID LOPEZ MORENO | | Código reciclador | CT-003 | |
| Identificación | 1.064.976.779 | | Teléfono | 3234577522 | |
| Tiempo reciclando | 1 AÑO | Bodega: | RECICLAJE SOCIAL PARA COLOMBIA | Medio de recolección | |

INFORMACIÓN DE MICRORUTA

MAPA



DESCRIPCIÓN

Microruta

Frecuencia: martes, jueves y sábado.

Horario: 8:00 AM – 9: 00 AM

Barrios de recolección: Santa María, el canito, oro blanco y las palmas.

Distancia de recorrido: 3.4 Kilómetros

| | | | | |
|--|---|--|---|--|
| ALCALDÍA DE CERÉTÉ ASORECICLADOR E.S.P MICRORUTAS DE REICLADORES MUNICIPIO DE CERÉTÉ | | CONVENCIONES CARTOGRAFICAS Inicio de Ruta Manzanas Fin de Ruta Limite barrios | SISTEMA DE COORDENADAS Sistema de Coordenadas: MAGNA Colombia Oeste Proyección: Transversal de Mercator Falso Este: 1000000.0 Falso Norte: 1000000.0 Meridiano Central: 75.0775 Latitud de origen: -4.5965 Datum: MAGNA S IRGAS | LOCALIZACIÓN GEOGRÁFICA |
| CÓDIGO MICRORUTA: CT-003 | NOMBRE REICLADOR: JOSE DAVID LOPEZ MORENO | BICA REICLADOR: CERÉTÉ | Escala: 1:3 720 | |
| MICRORUTA: | FRECUENCIA: Martes-Jueves-Sábado | HORARIO: 8 am a 9 am | DISTANCIA RECORRIDA: 3,4 km | MIEMBROS DE: |

Fuente de información: IGAC 2020
 Elaboración: ASORECICLADOR E.S.P
 Fecha elaboración: Julio 2021

Oficinas: Carrera 44 N. 27-76 Barrio Caribe
 Cel. 3204693149 – 3017167842
asoreciclador.esp@gmail.com

Miembros de



Vigilado por






MICRORUTAS DE RECOLECCIÓN DE MATERIALES DE APROVECHAMIENTO DE RECICLADORES ASORECICLADOR

Código: ASR-MRR-01

Versión:003

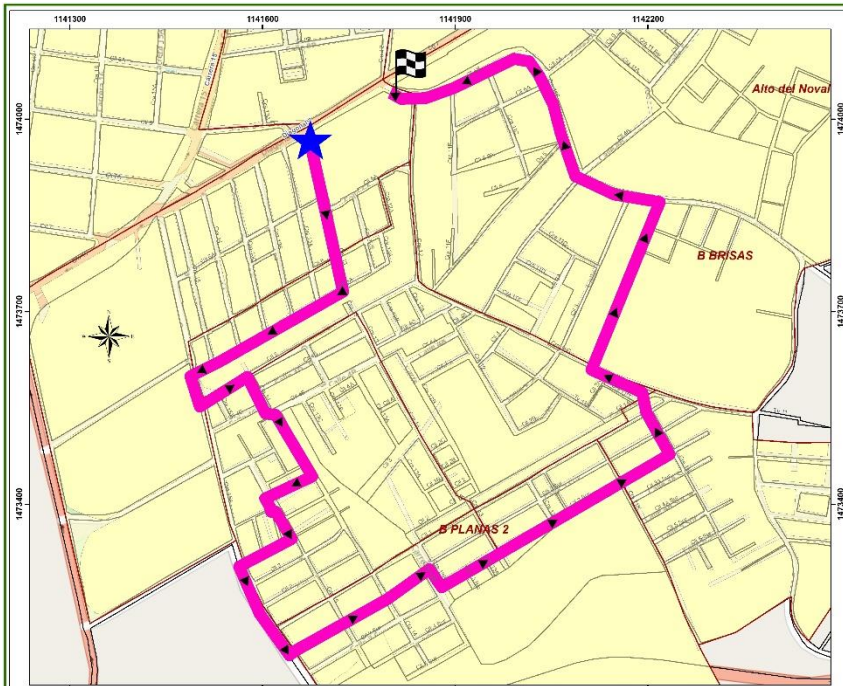
Fecha: 21/04/2021

INFORMACIÓN DEL RECICLADOR

| | | | | | |
|--------------------------|-------------------------------|---|-----------------------------|------------|---|
| Nombre | LUIS FERNANDO DE HOYOS ZAPATA | | Código reciclador | CT-004 |  |
| Identificación | 8.323.107 | | Teléfono | 3207944621 | |
| Tiempo reciclando | 15 AÑOS | Bodega: RECICLAJE SOCIAL PARA COLOMBIA | Medio de recolección | CARRETA | |

INFORMACIÓN DE MICRORUTA

MAPA



DESCRIPCIÓN

Microruta

Frecuencia: lunes a sábado.

Horario: 7:30 AM – 9:00 AM

Barrios de recolección: Santa María, Miraflores, el Paraíso y las palmas

Distancia de recorrido: 2,9 kilómetros

| | | | | |
|--|--|---|---|---|
|  ALCALDÍA DE CERÉTÉ ASORECICLADOR E.S.P. MICRORUTAS DE RECICLADORES MUNICIPIO DE CERÉTÉ | | CONVENCIÓN CARTOGRAFICAS Inicio de Ruta  Manzanas Fin de Ruta  Límite barrios Escala: 1:3.720 0 0,60 1,20 2,40 | SISTEMA DE COORDINADAS Sistema de Coordenadas: UTM Zona: 18N Datum: WGS 84 Proyección: Transverso de Mercator Falso Este: 500000,0 Falso Norte: 1000000,0 Meridiano Central: -77,0775 Latitud de origen: 4,5982 Datum: WGS 84 | LOCALIZACIÓN GEOGRÁFICA   |
| CÓDIGO MICRORUTA CT-004 | NOMBRE RECICLADOR LUIS FERNANDO DE HOYOS | ECA RECICLADOR CERÉTÉ | Distancia Recorrida 2,9 km | |
| MICRORUTA  | FRECUENCIA Lunes a Sábado | HORARIO 7:30 am a 9 am | Miembros de  | |

Oficinas: Carrera 44 N. 27-76 Barrio Caribe
 Cel. 3204693149 – 3017167842
asoreciclador.esp@gmail.com

Miembros de



Vigilado por






MICRORUTAS DE RECOLECCIÓN DE MATERIALES DE APROVECHAMIENTO DE RECICLADORES ASORECICLADOR

Código: ASR-MRR-01

Versión:003

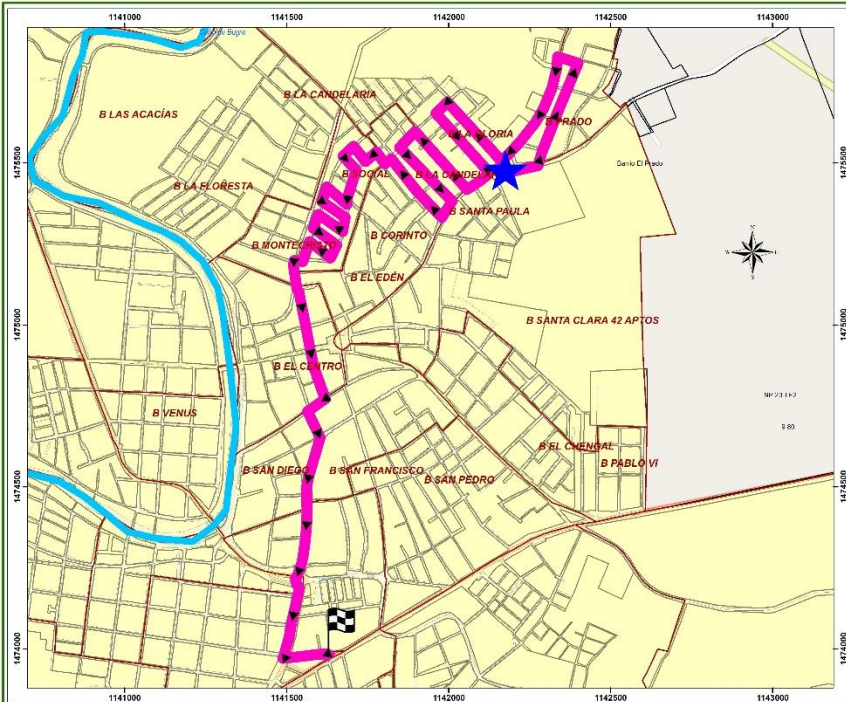
Fecha: 21/04/2021

INFORMACIÓN DEL RECICLADOR

| | | | | | |
|--------------------------|------------------------------|----------------|--------------------------------|-----------------------------|---|
| Nombre | PEDRO JULIO GONZALEZ TORIBIO | | Código reciclador | CT-005 |  |
| Identificación | 11.058.994 | | Teléfono | 3113577982 | |
| Tiempo reciclando | 12 AÑOS | Bodega: | RECICLAJE SOCIAL PARA COLOMBIA | Medio de recolección | |

INFORMACIÓN DE MICRORUTA

MAPA



DESCRIPCIÓN

Microruta

Frecuencia: lunes a sábado.

Horario: 8:00 AM – 10:30 AM

Barrios de recolección:
Prado, candelaria, bienestar, la gloria y corinto

Distancia de recorrido:
4,9 kilómetros

| | | | | | | | |
|--|--------------------|---|-----------------------------|---|--|---|--|
|  ALCALDÍA DE CERETÉ ASORECICLADOR E.S.P. MICRORUTAS DE RECICLADORES MUNICIPIO DE CERETÉ | |  CONVENIONES CARTOGRAFICAS Inicio de Ruta  Manzanas  Fin de Ruta  Límite barrios  | | SISTEMA DE COORDENADAS Sistema de Coordenadas: MAGNA Datum: Cabreria Proyección: Transversal de Mercator Falso Norte: 500000.0 Falso Oeste: 1000000.0 Resolución Central: 27.2778 Latitud de origen: 4.5982 Altura: MAGNA 5 RGAS | | LOCALIZACIÓN GEOGRÁFICA   | |
| CÓDIGO MICRORUTA: CT-005 | | EDIC. RECICLADOR: CERETÉ | | Escala: 1:7.420  | | Fecha de Información: 04/03/2020 Elaboración: ASORECICLADOR E.S.P. Fecha de elaboración: Julio 2021 | |
| MICRORUTA: | FRECUENCIA: | HORARIO: | DISTANCIA RECORRIDA: |    | | | |
|  | Lunes a Sábado | 8 am a 10:30 am | 4,9 km | | | | |

Oficinas: Carrera 44 N. 27-76 Barrio Caribe
 Cel. 3204693149 – 3017167842
asoreciclador.esp@gmail.com

Miembros de



Vigilado por






MICRORUTAS DE RECOLECCIÓN DE MATERIALES DE APROVECHAMIENTO DE RECICLADORES ASORECICLADOR

Código: ASR-MRR-01

Versión:003

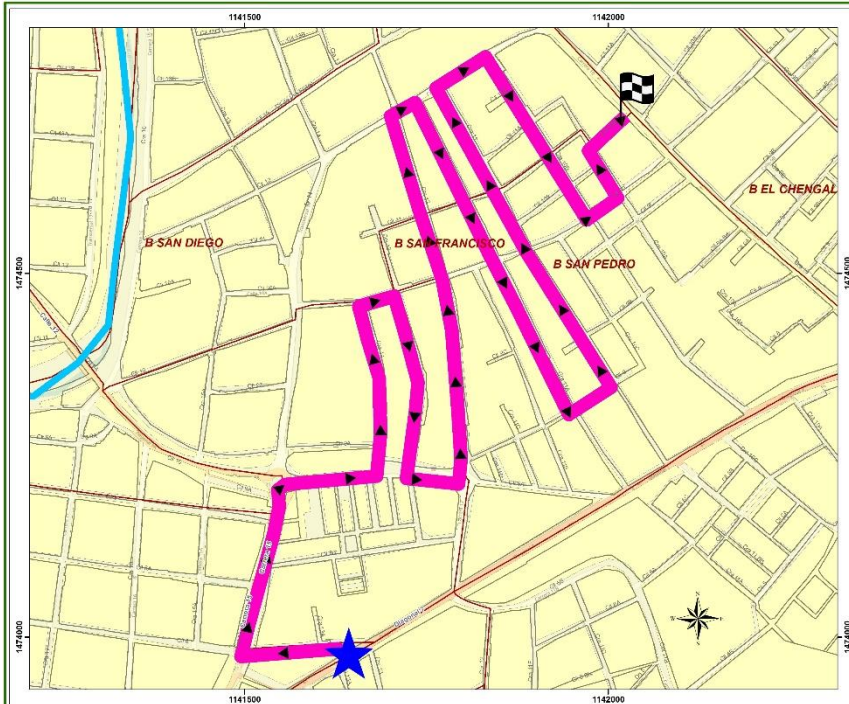
Fecha: 21/04/2021

INFORMACIÓN DEL RECICLADOR

| | | | | | |
|--------------------------|----------------------------|----------------|--------------------------------|-----------------------------|---|
| Nombre | LUIS GABRIEL CORENA SIERRA | | Código reciclador | CT-008 |  |
| Identificación | 73.751.79 | | Teléfono | 3207051758 | |
| Tiempo reciclando | 2 AÑOS | Bodega: | RECICLAJE SOCIAL PARA COLOMBIA | Medio de recolección | |

INFORMACIÓN DE MICRORUTA

MAPA



DESCRIPCIÓN

Microruta

Frecuencia: lunes a sábado.

Horario: 8:00 AM – 10: 00 AM

Barrios de recolección:

La esperanza

Distancia de recorrido:
3,2 kilómetros

| | | | | | | | |
|--|---|---|---------------------|---|--|---|---|
|  ALCALDÍA DE CERÉTÉ ASORECICLADOR E.S.P MICRORUTAS DE RECICLADORES MUNICIPIO DE CERÉTÉ | |  CONVENCIONES CARTOGRAFICAS Inicio de Ruta  Mantanzas  Fin de Ruta  Límite barrios  | | SISTEMA DE COORDENADAS Sistema de Coordenadas: UTM Proyección: Transverso de Mercator Falso Esar: 1000000 Falso Norte: 1000000 Meridiano Central: 77,0775 Latitud de origen: 4,8562 Datum: IAGUA SIRGAS | |  |  |
| CÓDIGO MICRORUTA | CT-008 | NOMBRE RECICLADOR | LUIS GABRIEL CORENA | CERÉTÉ | ESCALAS: 1:3.310  | | |
| MICRORUTA |  | FRECUENCIA | Lunes a Sábado | HORARIO | 8 am a 10 am | DISTANCIA RECORRIDA | 3,2 km |

Oficinas: Carrera 44 N. 27-76 Barrio Caribe
 Cel. 3204693149 – 3017167842
asoreciclador.esp@gmail.com

Miembros de



Vigilado por






MICRORUTAS DE RECOLECCIÓN DE MATERIALES DE APROVECHAMIENTO DE RECICLADORES ASORECICLADOR

Código: ASR-MRR-01

Versión:003

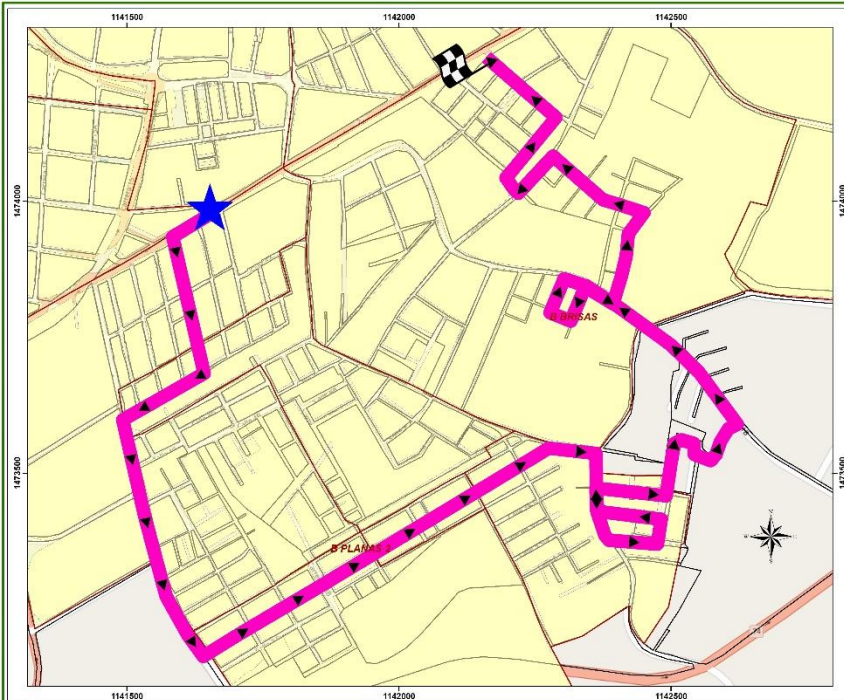
Fecha: 21/04/2021

INFORMACIÓN DEL RECICLADOR

| | | | | | |
|--------------------------|------------------------------|----------------|--------------------------------|-----------------------------|---|
| Nombre | DIEGO ESTEBAN GUZMAN JIMENEZ | | Código reciclador | CT-022 |  |
| Identificación | 78.023.895 | | Teléfono | 3234523179 | |
| Tiempo reciclando | 20 AÑOS | Bodega: | RECICLAJE SOCIAL PARA COLOMBIA | Medio de recolección | |

INFORMACIÓN DE MICRORUTA

MAPA



DESCRIPCIÓN

Microruta

Frecuencia: lunes, martes, jueves a sábado.

Horario: 6:00 AM – 9:00 PM

Barrios de recolección:

El Cañito, santa María, oro blanco, altos de nova

Distancia de recorrido:
4,1 Kilómetros

| | | | | | | | | | |
|---|---|--|----------------------|---|-------------|--|--------|---|--|
|  ALCALDÍA DE CERETÉ ASORECICLADOR E.S.P. MICRORUTAS DE RECICLADORES MUNICIPIO DE CERETÉ | |  ASORECICLADOR Asociación de Recicladores de Oficio Para Córdoba y Sucre E.S.P. | | CONVENIOS CARTOGRAFICOS Inicio de Ruta  Fin de Ruta  Manzanas  Límite barrios  | | SISTEMA DE COORDENADAS Sistema de Coordenadas: BACONA Colombia-Cerdeja Proyección: Transversal de Mercator Fuso: 76°W Meridianos Centrales: 77.3775 Falso Norte: 100000.0 Meridianos Centrales: 77.3775 Latitud de origen: 4.5882 Datum: BACONA SINOS | | LOCALIZACIÓN GEOGRAFICA   | |
| CÓDIGO MICRORUTA | CT-022 | NOMBRE RECICLADOR | DIEGO ESTEBAN GUZMAN | BARRIO | CERETÉ | ESCALA Escalas: 1:4.410  | | MEMBROS DE  | |
| MICRORUTA |  | FRECUENCIA | Lunes a Sábado | HORARIO | 6 am a 9 pm | DISTANCIA RECORRIDA | 4,1 km | Fuente de Información: ICAAC 2020 Elaboración: ASORECICLADOR E.S.P. Fecha de emisión: Julio 2021 | |

Oficinas: Carrera 44 N. 27-76 Barrio Caribe
 Cel. 3204693149 – 3017167842
asoreciclador.esp@gmail.com

Miembros de



Vigilado por





MICRORUTAS DE RECOLECCIÓN DE MATERIALES DE APROVECHAMIENTO DE RECICLADORES ASORECICLADOR

Código: ASR-MRR-01

Versión:003

Fecha: 21/04/2021

INFORMACIÓN DEL RECICLADOR

| | | | | | |
|--------------------------|----------------------------|----------------|--------------------------------|-----------------------------|--|
| Nombre | FREDY AMIN MARTINEZ SIERRA | | Código reciclador | CT-024 | |
| Identificación | 17.806.475 | | Teléfono | | |
| Tiempo reciclando | 15 AÑOS | Bodega: | RECICLAJE SOCIAL PARA COLOMBIA | Medio de recolección | |

INFORMACIÓN DE MICRORUTA

| MAPA | DESCRIPCIÓN | | | | | | | | | | | | | | | | | | | | | | | | | | | | |
|--|---|-----------------------------|-----------------------------|--|---|--|--|--|-------------------------|--------------------------|-----------------------|--|--------|---------------------|--------|--|------------------|-------------------|----------------|----------------------------|--|----------------|--------------|--------|---|---|---|---------------------------------------|--|
| | <p>Microruta</p> <p>Frecuencia: lunes a sábado.</p> <p>Horario: 8:00 AM – 10:00 AM</p> <p>Barrios de recolección:</p> <p>Venus 1 y venus 3</p> <p>Distancia de recorrido: 4,7 kilómetros</p> | | | | | | | | | | | | | | | | | | | | | | | | | | | | |
| <table border="1"> <tr> <td colspan="2"> <p>ALCALDÍA DE CERÉTÉ</p> </td> <td colspan="2"> <p>ASORECICLADOR E.S.P.</p> </td> </tr> <tr> <td colspan="4"> <p>MICRORUTAS DE RECICLADORES MUNICIPIO DE CERÉTÉ</p> </td> </tr> <tr> <td>CÓDIGO MICRORUTA</td> <td>NOMBRE RECICLADOR</td> <td>ECA RECICLADOR</td> <td></td> </tr> <tr> <td>CT-024</td> <td>FREDY AMIN MARTINEZ</td> <td>CERÉTÉ</td> <td></td> </tr> <tr> <td>MICRORUTA</td> <td>FRECUENCIA</td> <td>HORARIO</td> <td>DISTANCIA RECORRIDA</td> </tr> <tr> <td></td> <td>Lunes a Sábado</td> <td>8 am a 10 am</td> <td>4,7 km</td> </tr> </table> | <p>ALCALDÍA DE CERÉTÉ</p> | | <p>ASORECICLADOR E.S.P.</p> | | <p>MICRORUTAS DE RECICLADORES MUNICIPIO DE CERÉTÉ</p> | | | | CÓDIGO MICRORUTA | NOMBRE RECICLADOR | ECA RECICLADOR | | CT-024 | FREDY AMIN MARTINEZ | CERÉTÉ | | MICRORUTA | FRECUENCIA | HORARIO | DISTANCIA RECORRIDA | | Lunes a Sábado | 8 am a 10 am | 4,7 km | <table border="1"> <tr> <td> <p>CONVENCIONES CARTOGRAFICAS</p> <p>Inicio de Ruta Manzanas </p> <p>Fin de Ruta Límite barrio </p> <p>Escala: 1:3.319</p> </td> <td> <p>SISTEMA DE COORDENADAS</p> <p>Sistema de Coordenadas: MAGNA Colombia Oeste</p> <p>Proyección: Transversal de Mercator</p> <p>Falso Este: 100000,0</p> <p>Falso Norte: 100000,0</p> <p>Elevación Central: 77,0775</p> <p>Latitud de origen: 4,8962</p> <p>Dist: MAGNA SINGAO</p> </td> </tr> <tr> <td> <p>LOCALIZACIÓN GEOGRAFICA</p> </td> <td> </td> </tr> </table> | <p>CONVENCIONES CARTOGRAFICAS</p> <p>Inicio de Ruta Manzanas </p> <p>Fin de Ruta Límite barrio </p> <p>Escala: 1:3.319</p> | <p>SISTEMA DE COORDENADAS</p> <p>Sistema de Coordenadas: MAGNA Colombia Oeste</p> <p>Proyección: Transversal de Mercator</p> <p>Falso Este: 100000,0</p> <p>Falso Norte: 100000,0</p> <p>Elevación Central: 77,0775</p> <p>Latitud de origen: 4,8962</p> <p>Dist: MAGNA SINGAO</p> | <p>LOCALIZACIÓN GEOGRAFICA</p> | |
| <p>ALCALDÍA DE CERÉTÉ</p> | | <p>ASORECICLADOR E.S.P.</p> | | | | | | | | | | | | | | | | | | | | | | | | | | | |
| <p>MICRORUTAS DE RECICLADORES MUNICIPIO DE CERÉTÉ</p> | | | | | | | | | | | | | | | | | | | | | | | | | | | | | |
| CÓDIGO MICRORUTA | NOMBRE RECICLADOR | ECA RECICLADOR | | | | | | | | | | | | | | | | | | | | | | | | | | | |
| CT-024 | FREDY AMIN MARTINEZ | CERÉTÉ | | | | | | | | | | | | | | | | | | | | | | | | | | | |
| MICRORUTA | FRECUENCIA | HORARIO | DISTANCIA RECORRIDA | | | | | | | | | | | | | | | | | | | | | | | | | | |
| | Lunes a Sábado | 8 am a 10 am | 4,7 km | | | | | | | | | | | | | | | | | | | | | | | | | | |
| <p>CONVENCIONES CARTOGRAFICAS</p> <p>Inicio de Ruta Manzanas </p> <p>Fin de Ruta Límite barrio </p> <p>Escala: 1:3.319</p> | <p>SISTEMA DE COORDENADAS</p> <p>Sistema de Coordenadas: MAGNA Colombia Oeste</p> <p>Proyección: Transversal de Mercator</p> <p>Falso Este: 100000,0</p> <p>Falso Norte: 100000,0</p> <p>Elevación Central: 77,0775</p> <p>Latitud de origen: 4,8962</p> <p>Dist: MAGNA SINGAO</p> | | | | | | | | | | | | | | | | | | | | | | | | | | | | |
| <p>LOCALIZACIÓN GEOGRAFICA</p> | | | | | | | | | | | | | | | | | | | | | | | | | | | | | |

Oficinas: Carrera 44 N. 27-76 Barrio Caribe
 Cel. 3204693149 – 3017167842
asoreciclador.esp@gmail.com

Miembros de



Vigilado por





MICRORUTAS DE RECOLECCIÓN DE MATERIALES DE APROVECHAMIENTO DE RECICLADORES ASORECICLADOR

Código: ASR-MRR-01

Versión:003

Fecha: 21/04/2021

INFORMACIÓN DEL RECICLADOR

| | | | | | |
|--------------------------|----------------------------|---|-----------------------------|------------|--|
| Nombre | JOSE JULIAN GULFO GONZALEZ | | Código reciclador | CT-026 | |
| Identificación | 1.064.983.812 | | Teléfono | 3106853744 | |
| Tiempo reciclando | 8 MESES | Bodega: RECICLAJE SOCIAL PARA COLOMBIA | Medio de recolección | TRICICLO | |

INFORMACIÓN DE MICRORUTA

| MAPA | DESCRIPCIÓN | | | | | | | | | | | | | | |
|---|---|-------------------|---------------------|--------|-------------------|--------|-----------|------------|---------|---------------------|--|-------------------------|--------------|--------|--|
| | <p>Microruta</p> <p>Frecuencia: lunes miércoles y viernes.</p> <p>Horario: 8:00 AM – 11:00 AM</p> <p>Barrios de recolección: El prado, floresta, el corinto, el edén y la gloria</p> <p>Distancia de recorrido: 5,5 kilómetros</p> | | | | | | | | | | | | | | |
| <p>ALCALDÍA DE CERÉTÉ ASORECICLADOR E.S.P. MICRORUTAS DE RECICLADORES MUNICIPIO DE CERÉTÉ</p> <table border="1"> <tr> <td>CÓDIGO MICRORUTA</td> <td>NOMBRE RECICLADOR</td> <td>SEA RECICLADOR</td> </tr> <tr> <td>CT-026</td> <td>JOSE JULIAN GULFO</td> <td>CERÉTÉ</td> </tr> </table> <table border="1"> <tr> <td>MICRORUTA</td> <td>FRECUENCIA</td> <td>HORARIO</td> <td>DISTANCIA RECORRIDA</td> </tr> <tr> <td></td> <td>Lunes-Miércoles-Viernes</td> <td>8 am a 11 am</td> <td>5,5 km</td> </tr> </table> <p>CONVENIONES CARTOGRAFICAS Inicio de Ruta (Star icon) Fin de Ruta (Flag icon) Manzanas (Square icon) Límite Barrios (Red line icon)</p> <p>ESCALA: 1:6.900</p> <p>SISTEMA DE COORDENADAS Sistema de Coordenadas: MAGNA Colombia Oeste Proyección: Transversal de Mercator Falso Este: 1000000 Módulo de Escala: 0,999963 Latitud de origen: 4,5862 Datum: MAGNA COLOMBIA</p> <p>LOCALIZACIÓN GEOGRÁFICA Punto de Información: IGAC 2020 Elevación: ASORECICLADOR E.S.P. Fecha: 21/04/2021</p> | CÓDIGO MICRORUTA | NOMBRE RECICLADOR | SEA RECICLADOR | CT-026 | JOSE JULIAN GULFO | CERÉTÉ | MICRORUTA | FRECUENCIA | HORARIO | DISTANCIA RECORRIDA | | Lunes-Miércoles-Viernes | 8 am a 11 am | 5,5 km | |
| CÓDIGO MICRORUTA | NOMBRE RECICLADOR | SEA RECICLADOR | | | | | | | | | | | | | |
| CT-026 | JOSE JULIAN GULFO | CERÉTÉ | | | | | | | | | | | | | |
| MICRORUTA | FRECUENCIA | HORARIO | DISTANCIA RECORRIDA | | | | | | | | | | | | |
| | Lunes-Miércoles-Viernes | 8 am a 11 am | 5,5 km | | | | | | | | | | | | |






MICRORUTAS DE RECOLECCIÓN DE MATERIALES DE APROVECHAMIENTO DE RECICLADORES ASORECICLADOR

Código: ASR-MRR-01

Versión:003

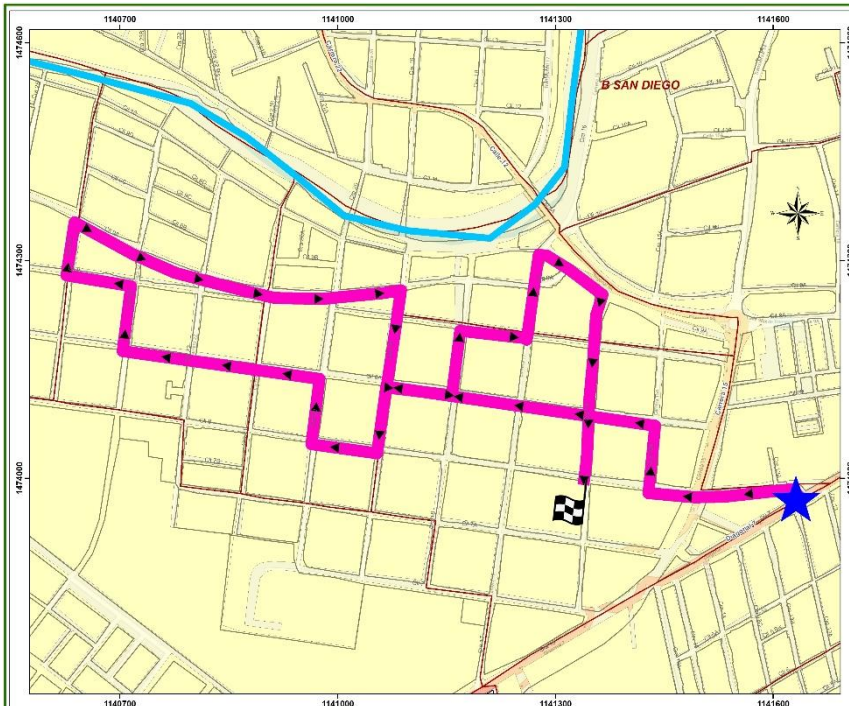
Fecha: 21/04/2021

INFORMACIÓN DEL RECICLADOR

| | | | | | |
|--------------------------|--------------------------------|----------------|--------------------------------|-----------------------------|---|
| Nombre | MARCIANO RUFINO ARAUJO PACHECO | | Código reciclador | CT-032 |  |
| Identificación | 78.018.978 | | Teléfono | 3205290588 | |
| Tiempo reciclando | 2 AÑOS | Bodega: | RECICLAJE SOCIAL PARA COLOMBIA | Medio de recolección | |

INFORMACIÓN DE MICRORUTA

MAPA



DESCRIPCIÓN

Microruta

Frecuencia: martes, miércoles, viernes y sábado.

Horario: 7:00 AM – 9:00 AM

Barrios de recolección:

Santa teresa

Distancia de recorrido:
2,8 kilómetros

| | | | | | | | |
|--|--------------------------|--|--|--|--|---|--|
|  ALCALDÍA DE CERÉTÉ ASORECICLADOR E.S.P. MICRORUTAS DE RECICLADORES MUNICIPIO DE CERÉTÉ | | CONVENCIONES CARTOGRAFICAS Inicio de Ruta  Manzanas  Fin de Ruta  Límite barrios  | | SISTEMA DE COORDENADAS Sistema de Coordenadas: MAGNA Colombia Oeste Proyección: Transversal de Alamberto Falso Este: -000000,0 Falso Norte: 1000000,0 Meridiano Central: -77,0775 Latitud de origen: 4,8842 Datum: MAGNA SIRGAS | | LOCALIZACIÓN GEOGRÁFICA   | |
| ALCALDÍA DE CERÉTÉ ASORECICLADOR E.S.P. MICRORUTAS DE RECICLADORES MUNICIPIO DE CERÉTÉ | | CONVENCIONES CARTOGRAFICAS Inicio de Ruta  Manzanas  Fin de Ruta  Límite barrios  | | SISTEMA DE COORDENADAS Sistema de Coordenadas: MAGNA Colombia Oeste Proyección: Transversal de Alamberto Falso Este: -000000,0 Falso Norte: 1000000,0 Meridiano Central: -77,0775 Latitud de origen: 4,8842 Datum: MAGNA SIRGAS | | LOCALIZACIÓN GEOGRÁFICA   | |
| CÓDIGO MICRORUTA | NOMBRE RECICLADOR | ECA RECICLADOR | Escala: 1:3.330  | | | | |
| CI-032 | MARCIANO RUFINO ARAUJO | CERÉTÉ | Fuente de información: ISAC 2020 Elaboración: ASORECICLADOR E.S.P. Fecha elaboración: Julio 2021 | | | | |
| MICRORUTA | FRECUENCIA | HORARIO | DISTANCIA RECORRIDA |    | | | |
|  | Martes a Sábado | 7 am a 9 am | 2,8 km | | | | |

Oficinas: Carrera 44 N. 27-76 Barrio Caribe
 Cel. 3204693149 – 3017167842
asoreciclador.esp@gmail.com

Miembros de



Vigilado por





MICRORUTAS DE RECOLECCIÓN DE MATERIALES DE APROVECHAMIENTO DE RECICLADORES ASORECICLADOR

Código: ASR-MRR-01

Versión:003

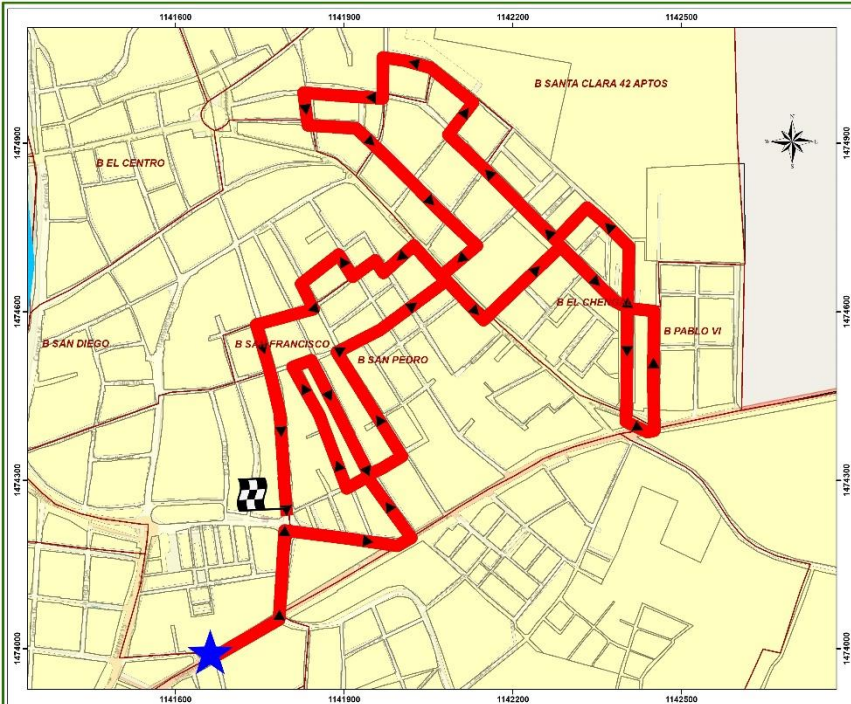
Fecha: 21/04/2021

INFORMACIÓN DEL RECICLADOR

| | | | | | |
|--------------------------|------------------------------|----------------|--------------------------------|-----------------------------|--|
| Nombre | PABLO ANTONIO CUADRADO PEREZ | | Código reciclador | CT-036 | |
| Identificación | 6.893.464 | | Teléfono | 3104619246 | |
| Tiempo reciclando | 10 MESES | Bodega: | RECICLAJE SOCIAL PARA COLOMBIA | Medio de recolección | |

INFORMACIÓN DE MICRORUTA

MAPA



DESCRIPCIÓN

Microruta

Frecuencia: lunes, miércoles y viernes.

Horario: 9:00 AM – 12:00 PM

Barrios de recolección:
La esperanza, urb. Villa rosa, el chengal, santa clara, la esperanza

Distancia de recorrido:
5,1 kilómetros

| | | | | | | | |
|---|-------------------------|---|-----------------------------|---|--|---|--|
| ALCALDÍA DE CERÉTÉ ASORECICLADOR E.S.P. MICRORUTAS DE RECICLADORES MUNICIPIO DE CERÉTÉ | | CONVENIONES CARTOGRAFICAS Inicio de Ruta Marcas Fin de Ruta Límite barrios | | SISTEMA DE COORDENADAS: Sistema de Coordenadas: MAGNA Colombia Desci Proyección: Transversal de Lambert Falso Este: 1000000,0 Falso Norte: -600000,0 Meridiano Central: -77,0175 Datum de origen: GRS82 Datum: MAGNA SIRGAS | | LOCALIZACIÓN GEOGRÁFICA Cereté, Córdoba | |
| CÓDIGO MICRORUTA: | RECICLADOR: | ELCA RECICLADOR: | Escala: 1:4.290 | | | | |
| CT-036 | PABLO ANTONIO CUADRADO | CERÉTÉ | | | | | |
| MICRORUTA: | FRECUENCIA: | HORARIO: | DISTANCIA RECORRIDA: | | | | |
| | Lunes-Miércoles-Viernes | 9 am a 12 pm | 5,1 km | | | | |

Fuente de información: ACAD 2020
 Elaboración: ASORECICLADOR E.S.P.
 Fecha elaboración: Julio 2021

Oficinas: Carrera 44 N. 27-76 Barrio Caribe
 Cel. 3204693149 – 3017167842
asoreciclador.esp@gmail.com

Miembros de



Vigilado por





MICRORUTAS DE RECOLECCIÓN DE MATERIALES DE APROVECHAMIENTO DE RECICLADORES ASORECICLADOR

Código: ASR-MRR-01

Versión:003

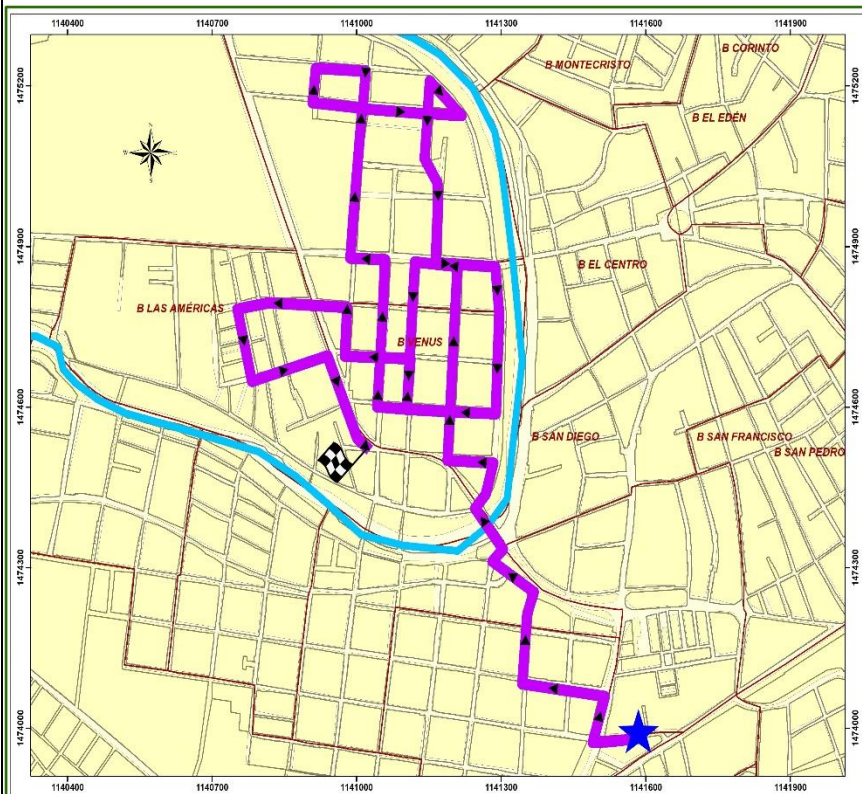
Fecha: 21/04/2021

INFORMACIÓN DEL RECICLADOR

| | | | | | |
|--------------------------|------------------------------|----------------|--------------------------------|-----------------------------|--|
| Nombre | PABLO ANTONIO CUADRADO PEREZ | | Código reciclador | CT-036 | |
| Identificación | 6.893.464 | | Teléfono | 3104619246 | |
| Tiempo reciclando | 10 MESES | Bodega: | RECICLAJE SOCIAL PARA COLOMBIA | Medio de recolección | |

INFORMACIÓN DE MICRORUTA

MAPA



DESCRIPCIÓN

Microruta

Frecuencia: martes, jueves y sábado

Horario: 9:00 AM – 12:00 PM

Barrios de recolección:
Venus

Distancia de recorrido:
4.9 kilómetros

| | | | | | |
|---|--|---------------------|---|---|-------------------------|
| | ALCALDÍA DE CERETÉ | ASORECICLADOR E.S.P | CONVENIONES CARTOGRAFICAS | SISTEMA DE COORDENADAS | LOCALIZACIÓN GEOGRAFICA |
| | MICRORUTAS DE RECICLADORES MUNICIPIO DE CERETÉ | | <ul style="list-style-type: none"> ★ Inicio de Ruta □ Manzanas ◻ Fin de Ruta — Límite barrios | Sistema de Coordenadas: WAGNA Colombia Oeste Proyección: Transversal de Mercator Falso Este: 1000000,0 Falso Norte: 1000000,0 Meridiano Central: -77,0775 Latitud de origen: -4,5982 Datum: WAGNA SIRGAS | |
| CÓDIGO MICRORUTA | NOMBRE RECICLADOR | ESCA RECICLADOR | Escala: 1:5.042 | | |
| CT-036 | PABLO ANTONIO CUADRADO | CERETÉ | | | |
| MICRORUTA | FRECUENCIA | HORARIO | DISTANCIA RECORRIDA | | |
| | Martes-Jueves-Sábado | 9 am a 12 pm | 4,9 km | | |
| Fuente de información: IGAC 2020 Elaboración: ASORECICLADOR E.S.P Fecha elaboración: Julio 2021 | | | | | |

Oficinas: Carrera 44 N. 27-76 Barrio Caribe
 Cel. 3204693149 – 3017167842
asoreciclador.esp@gmail.com

Miembros de



Vigilado por






MICRORUTAS DE RECOLECCIÓN DE MATERIALES DE APROVECHAMIENTO DE RECICLADORES ASORECICLADOR

Código: ASR-MRR-01

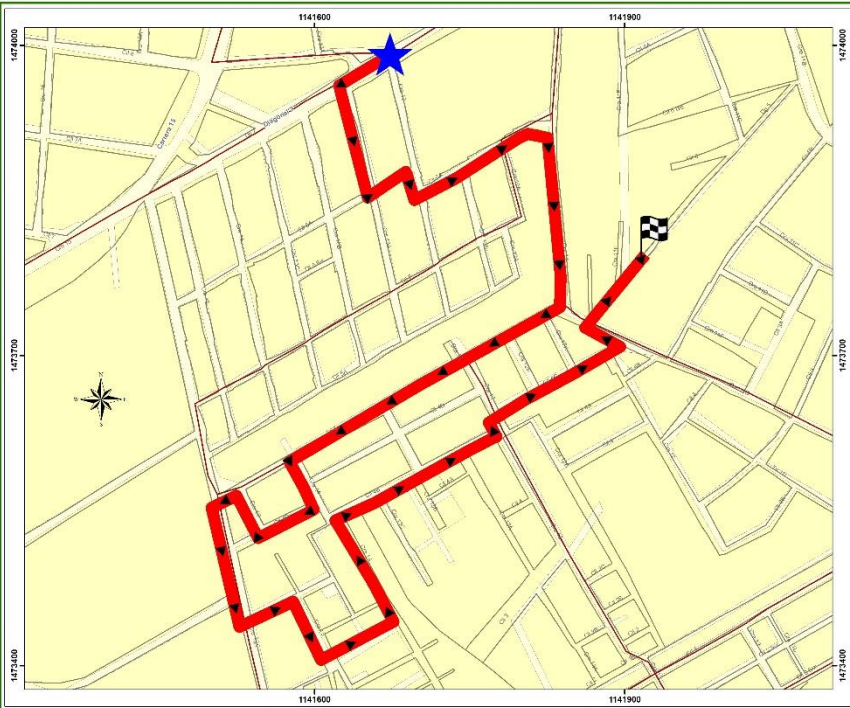
Versión:003

Fecha: 21/04/2021

INFORMACIÓN DEL RECICLADOR

| | | | | | |
|--------------------------|--------------------------|----------------|--------------------------------|-----------------------------|---|
| Nombre | PABLO EMILIO LEON ACOSTA | | Código reciclador | CT-037 |  |
| Identificación | 15.669.880 | | Teléfono | 3147046356 | |
| Tiempo reciclando | 2 AÑOS | Bodega: | RECICLAJE SOCIAL PARA COLOMBIA | Medio de recolección | |

INFORMACIÓN DE MICRORUTA

| MAPA | DESCRIPCIÓN |
|---|---|
|  | <p>Microruta</p> <p>Frecuencia: lunes miércoles y viernes.</p> <p>Horario: 8:00 AM – 10: 00 AM</p> <p>Barrios de recolección: Santa María y Miraflores</p> <p>Distancia de recorrido: 1,9 kilómetros</p> |
| <p>ALCALDÍA DE CERÉTÉ ASORECICLADOR E.S.P. MICRORUTAS DE RECICLADORES MUNICIPIO DE CERÉTÉ</p> <p>CONVENIONES CARTOGRAFICAS</p> <p>SISTEMA DE COORDENADAS</p> <p>LOCALIZACIÓN GEOGRÁFICA</p> <p>Escalas: 1:0.330</p> <p>Fuente de información: POAG.2020 Elaborado: ASORECICLADOR E.S.P. Fecha elaboración: Julio 2021</p> | <p>Inicio de Ruta</p> <p>Fin de Ruta</p> <p>Mantanzas</p> <p>límite barrios</p> <p>Mapa de Cereté</p> <p>QR Code</p> |

Oficinas: Carrera 44 N. 27-76 Barrio Caribe
Cel. 3204693149 – 3017167842
asoreciclador.esp@gmail.com

Miembros de



Vigilado por





MICRORUTAS DE RECOLECCIÓN DE MATERIALES DE APROVECHAMIENTO DE RECICLADORES ASORECICLADOR

Código: ASR-MRR-01

Versión:003

Fecha: 21/04/2021

INFORMACIÓN DEL RECICLADOR

| | | | | | |
|--------------------------|----------------------|----------------|--------------------------------|-----------------------------|--|
| Nombre | VICTOR MURILLO AYALA | | Código reciclador | CT-039 | |
| Identificación | 7.375.098 | | Teléfono | 3234520690 | |
| Tiempo reciclando | 20 AÑOS | Bodega: | RECICLAJE SOCIAL PARA COLOMBIA | Medio de recolección | |

INFORMACIÓN DE MICRORUTA

| MAPA | DESCRIPCIÓN | | | | | | | | | | | | | | | | | | |
|---|--|---|---|--|--|--|-----------------------------------|--|------------------------------------|-----------------|--|--|----------------------|-------------------------------------|--------------------------------|-----------------------------------|------------------------------------|--|--|
| | <p>Microruta</p> <p>Frecuencia: lunes a sábado.</p> <p>Horario: 7:00 AM – 10:00 AM</p> <p>Barrios de recolección:</p> <p>Venus 1, venus 2 venus 3</p> <p>Distancia de recorrido: 4,8 kilómetros</p> | | | | | | | | | | | | | | | | | | |
| <table border="1"> <tr> <td colspan="2"> ALCALDÍA DE CERÉTÉ ASORECICLADOR E.S.P. MICRORUTAS DE RECICLADORES MUNICIPIO DE CERÉTÉ </td> <td colspan="2"> CONVENIONES CARTOGRÁFICAS Inicio de Ruta: Manzanas Fin de Ruta: Límite barrios </td> <td colspan="2"> SISTEMA DE COORDENADAS Sistema de Coordenadas: UTM Datum: Colombia Datum Proyección: Transversa de Mercator Falso Norte: 1000000.0 Falso Oeste: 0.0 Meridiano Central: 77.0773 Unidad de origen: 4.5962 Datum: WGS84 SIRGAS </td> </tr> <tr> <td> CÓDIGO MICRORUTA CT-039 </td> <td> NOMBRE RECICLADOR VICTOR MURILLO AYALA </td> <td> CIUDAD RECICLADOR CERÉTÉ </td> <td colspan="3"> Escala: 1:5.370 </td> </tr> <tr> <td> MICRORUTA </td> <td> FRECUENCIA Lunes a Sábado </td> <td> HORARIO 7 am a 10 am </td> <td> TIEMPO RECORRIDO 4,8 km </td> <td colspan="2"> LOCALIZACIÓN GEOGRÁFICA </td> </tr> </table> | ALCALDÍA DE CERÉTÉ ASORECICLADOR E.S.P. MICRORUTAS DE RECICLADORES MUNICIPIO DE CERÉTÉ | | CONVENIONES CARTOGRÁFICAS Inicio de Ruta: Manzanas Fin de Ruta: Límite barrios | | SISTEMA DE COORDENADAS Sistema de Coordenadas: UTM Datum: Colombia Datum Proyección: Transversa de Mercator Falso Norte: 1000000.0 Falso Oeste: 0.0 Meridiano Central: 77.0773 Unidad de origen: 4.5962 Datum: WGS84 SIRGAS | | CÓDIGO MICRORUTA CT-039 | NOMBRE RECICLADOR VICTOR MURILLO AYALA | CIUDAD RECICLADOR CERÉTÉ | Escala: 1:5.370 | | | MICRORUTA | FRECUENCIA Lunes a Sábado | HORARIO 7 am a 10 am | TIEMPO RECORRIDO 4,8 km | LOCALIZACIÓN GEOGRÁFICA | | |
| ALCALDÍA DE CERÉTÉ ASORECICLADOR E.S.P. MICRORUTAS DE RECICLADORES MUNICIPIO DE CERÉTÉ | | CONVENIONES CARTOGRÁFICAS Inicio de Ruta: Manzanas Fin de Ruta: Límite barrios | | SISTEMA DE COORDENADAS Sistema de Coordenadas: UTM Datum: Colombia Datum Proyección: Transversa de Mercator Falso Norte: 1000000.0 Falso Oeste: 0.0 Meridiano Central: 77.0773 Unidad de origen: 4.5962 Datum: WGS84 SIRGAS | | | | | | | | | | | | | | | |
| CÓDIGO MICRORUTA CT-039 | NOMBRE RECICLADOR VICTOR MURILLO AYALA | CIUDAD RECICLADOR CERÉTÉ | Escala: 1:5.370 | | | | | | | | | | | | | | | | |
| MICRORUTA | FRECUENCIA Lunes a Sábado | HORARIO 7 am a 10 am | TIEMPO RECORRIDO 4,8 km | LOCALIZACIÓN GEOGRÁFICA | | | | | | | | | | | | | | | |

Oficinas: Carrera 44 N. 27-76 Barrio Caribe
 Cel. 3204693149 – 3017167842
asoreciclador.esp@gmail.com

Miembros de



Vigilado por





MICRORUTAS DE RECOLECCIÓN DE MATERIALES DE APROVECHAMIENTO DE RECICLADORES ASORECICLADOR

Código: ASR-MRR-01

Versión:003

Fecha: 21/04/2021

INFORMACIÓN DEL RECICLADOR

| | | | | | | |
|--------------------------|---------------------------|----------------|--------------------------------|-----------------------------|------------|--|
| Nombre | JOSE ANTONIO RUIZ PADILLA | | | Código reciclador | CT- 044 | |
| Identificación | 6.843.516 | | | Teléfono | 3148897256 | |
| Tiempo reciclando | 8 AÑOS | Bodega: | RECICLAJE SOCIAL PARA COLOMBIA | Medio de recolección | CARRETA | |

INFORMACIÓN DE MICRORUTA

| MAPA | DESCRIPCIÓN |
|--|--|
| <div style="text-align: center; margin-bottom: 10px;"> </div> <div style="font-size: small;"> <p>ALCALDÍA DE CERÉTÉ ASORECICLADOR E.S.P. MICRORUTAS DE RECICLADORES MUNICIPIO DE CERÉTÉ</p> <p>CÓDIGO: 1 MICRORUTA: CT-044 RECICLADOR: JOSE ANTONIO RUIZ RECICLADOR: CERÉTÉ</p> <p>FRECUENCIA: Lunes a Sábado HORARIO: 7:30 am a 8:30 am DISTANCIA RECORRIDA: 2 km</p> </div> <div style="font-size: x-small; margin-top: 5px;"> <p>CONVENCIONES CARTOGRAFICAS: ★ Inicio de Ruta Manzanas — Fin de Ruta Límite barrios</p> <p>SISTEMA DE COORDENADAS: Sistema de Coordenadas: Meridiano de Greenwich Proyección: Transverso de Mercator Punto Norte: 1000000.0 Meridiano Central: -77.2776 Latitud de origen: 4.5862 Datum: MADRID_1960</p> </div> <div style="font-size: x-small; margin-top: 5px;"> <p>LOCALIZACIÓN GEOGRÁFICA: Fuente de Información: IGAC 2022 Elaboración: ASORECICLADOR E.S.P. Fecha de elaboración: Julio 2021</p> </div> | <p style="text-align: center; font-weight: bold; font-size: large;">Microruta</p> <p>Frecuencia: lunes, miércoles y viernes</p> <p>Barrios de recolección: Noval, san Nicolás, Cañito y altos del noval</p> <p>Distancia de recorrido: 2 kilómetros</p> |

Oficinas: Carrera 44 N. 27-76 Barrio Caribe
 Cel. 3204693149 – 3017167842
asoreciclador.esp@gmail.com

Miembros de



Vigilado por






MICRORUTAS DE RECOLECCIÓN DE MATERIALES DE APROVECHAMIENTO DE RECICLADORES ASORECICLADOR

Código: ASR-MRR-01

Versión:003

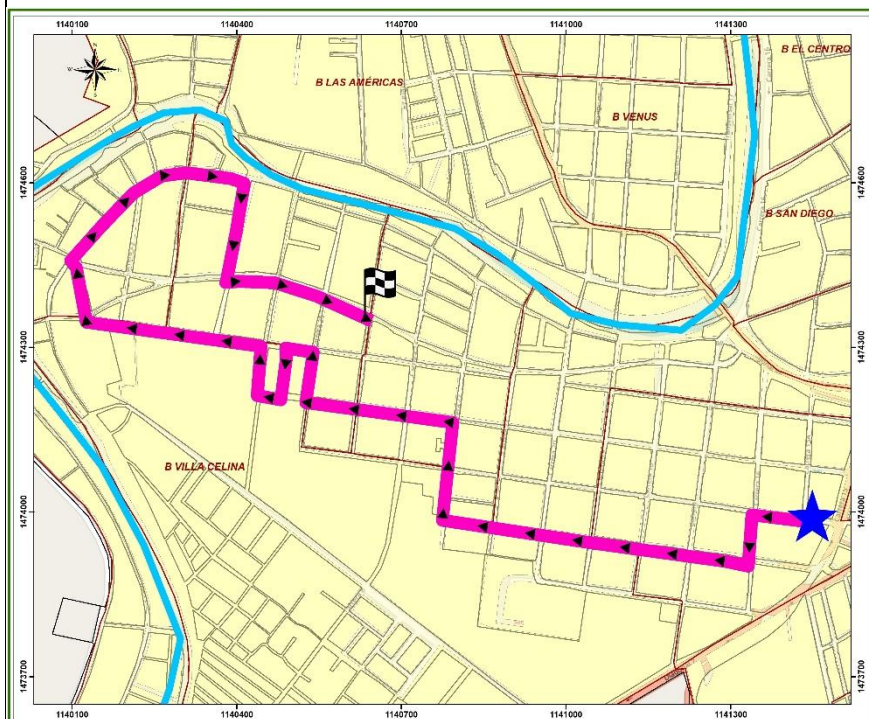
Fecha: 21/04/2021

INFORMACIÓN DEL RECICLADOR

| | | | | | | |
|--------------------------|----------------------------|----------------|--------------------------------|-----------------------------|------------|---|
| Nombre | JOSE GREGORIO LOPEZ ARAUJO | | | Código reciclador | CT- 043 |  |
| Identificación | 84.035.659 | | | Teléfono | 3205854941 | |
| Tiempo reciclando | 10 años | Bodega: | RECICLAJE SOCIAL PARA COLOMBIA | Medio de recolección | TRICICLO | |

INFORMACIÓN DE MICRORUTA

MAPA



DESCRIPCIÓN

Microruta

Frecuencia: lunes – sábado

Barrios de recolección:
Santa teresa, urbanización san Rafael y 24 de mayo.

Distancia de recorrido:
2.8 Kilómetros

| | | | | | |
|--|---|--|---|---|--|
|  ALCALDÍA DE CERÉTÉ ASORECICLADOR E.S.P MICRORUTAS DE RECICLADORES MUNICIPIO DE CERÉTÉ | | CONVENCIONES CARTOGRÁFICAS  | | SISTEMA DE COORDENADAS Sistema de Coordenadas: MAGNA Colombia Dwa Proyección: Transversal de Mercator Falso Este: 1000000.0 Falso Norte: 1000000.0 Meridiano Central: -77.0775 Datum de origen: 4.3962 Datum: MAGNA_SINGLES | |
| CÓDIGO MICRORUTA CT-043 | NOMBRE RECICLADOR JOSE GREGORIO LOPEZ | LICA RECICLADOR CERÉTÉ |  | | |
| MICRORUTA  | FRECUENCIA Lunes a Sábado | HORARIO 6 am a 7 am | DISTANCIA RECORRIDA 2,8 km |  | |

Oficinas: Carrera 44 N. 27-76 Barrio Caribe
 Cel. 3204693149 – 3017167842
asoreciclador.esp@gmail.com

Miembros de



Vigilado por





MICRORUTAS DE RECOLECCIÓN DE MATERIALES DE APROVECHAMIENTO DE RECICLADORES ASORECICLADOR

Código: ASR-MRR-01

Versión:003

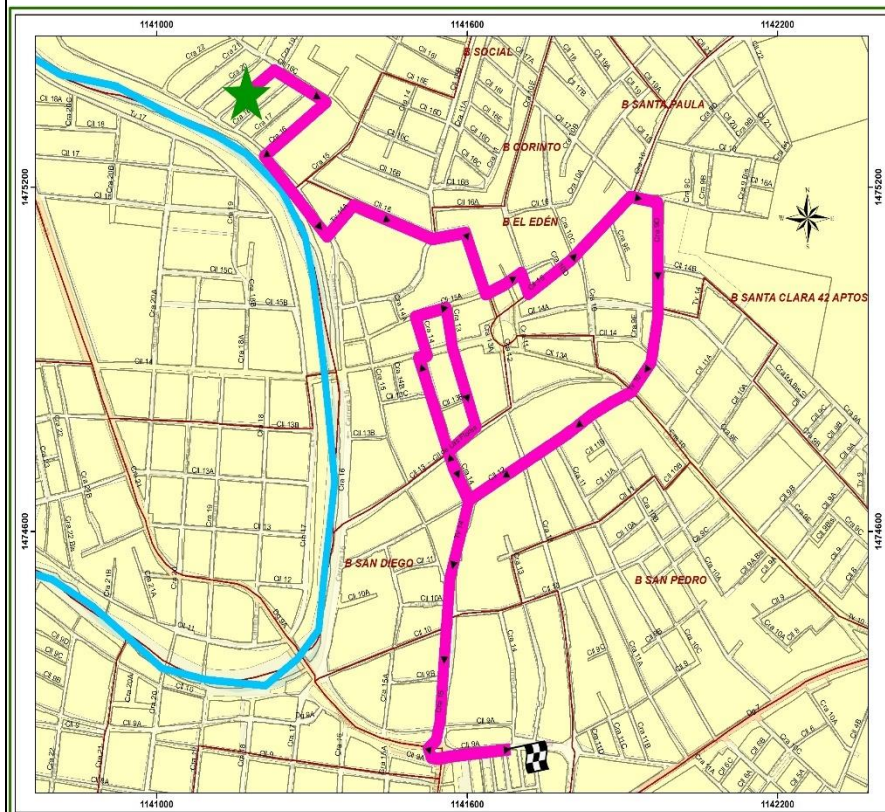
Fecha: 21/04/2021

INFORMACIÓN DEL RECICLADOR

| | | | | | |
|--------------------------|---------------------------|----------------|--------------------------------|-----------------------------|--|
| Nombre | ERLYS ELENA GAMERO CORREA | | Código reciclador | CT-045 | |
| Identificación | 30.689.915 | | Teléfono | 3137066164 | |
| Tiempo reciclando | 6 meses | Bodega: | RECICLAJE SOCIAL PARA COLOMBIA | Medio de recolección | |

INFORMACIÓN DE MICRORUTA

MAPA



DESCRIPCIÓN

Microruta

Frecuencia: lunes - sábado

Barrios de recolección:
La floresta, montecristo, centro, santa clara, la esperanza, san diego

Distancia de recorrido:
3.5 Kilómetros

| | | | | | | | |
|---|---|--|---|--|---|--------------------------------|--|
| <p>ALCALDÍA DE CERÉTÉ ASORECICLADOR E.S.P. MICRORUTAS DE RECICLADORES MUNICIPIO DE CERÉTÉ</p> | | <p>CONVENCIONES CARTOGRAFICAS</p> <p>★ Inicio de Ruta</p> <p>□ Manzanas</p> <p>✱ Fin de Ruta</p> <p>— Límite barrios</p> | | <p>SISTEMA DE COORDENADAS</p> <p>Sistema de Coordenadas: MAGNA Colombia Cente Proyección: Transversal de Mercator Falso Norte: 1000000.0 Falso Oeste: 1000000.0 Meridiano Central: -77.0775 Latitud de origen: -4.2482 Datum: MAGNA SIRGAS</p> | | <p>LOCALIZACIÓN GEOGRAFICA</p> | |
| <p>CODIGO MICRORUTA</p> <p>CT-045</p> | <p>NOMBRE RECICLADOR</p> <p>ERLYS GAMERO CORREA</p> | <p>BC RECICLADOR</p> <p>CERÉTÉ</p> | <p>Escala: 1:4.800</p> <p>0 0.05 0.1 0.2 Km</p> | | <p>Fuente de información: IGAC.2020 Elaboración: ASORECICLADOR E.S.P. Fecha elaboración: MARZO.2022</p> | | |
| <p>MICRORUTA</p> | <p>FRECUENCIA</p> <p>Lunes a Sábado</p> | <p>HORARIO</p> <p>4:00 pm a 9:00 pm</p> | <p>DISTANCIA RECORRIDA</p> <p>3.5 km</p> | | | | |

Oficinas: Carrera 44 N. 27-76 Barrio Caribe
Cel. 3204693149 – 3017167842
asoreciclador.esp@gmail.com

Miembros de



Vigilado por





MICRORUTAS DE RECOLECCIÓN DE MATERIALES DE APROVECHAMIENTO DE RECICLADORES ASORECICLADOR

Código: ASR-MRR-01

Versión:003

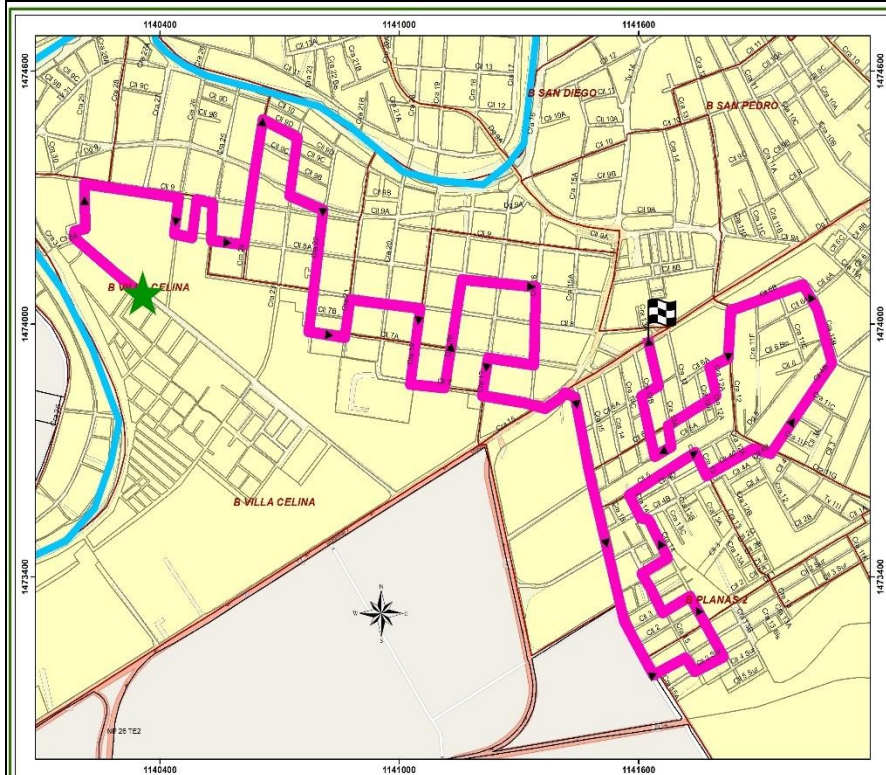
Fecha: 21/04/2021

INFORMACIÓN DEL RECICLADOR

| | | | | | |
|--------------------------|----------------------------------|----------------|--------------------------------|-----------------------------|--|
| Nombre | NEVER DOMINGO LAMBRAÑO VELASQUEZ | | Código reciclador | CT-046 | |
| Identificación | 71.939.904 | | Teléfono | 3225434567 | |
| Tiempo reciclando | 8 Años | Bodega: | RECICLAJE SOCIAL PARA COLOMBIA | Medio de recolección | |

INFORMACIÓN DE MICRORUTA

MAPA



| | | | | | | | |
|---|--|--|---------------------------------------|---|--|------------------------------------|--|
| ALCALDÍA DE CERÉTÉ ASORECICLADOR E.S.P. MICRORUTAS DE RECICLADORES MUNICIPIO DE CERÉTÉ | | CONVENCIÓN CARTOGRÁFICAS Inicio de Ruta Manzanas Fin de Ruta Límite barrios Escalas: 1:6.240 0 0,075 0,15 0,3 | | SISTEMA DE COORDENADAS Sistema de Coordenadas: MAGNA Colombia Cente Proyección: Transversal de Mercator Falso Norte: 1000000 Meridiano Central: -77,2775 Leitura de origen: 4.5982 Datum: MAGNA SIRGAS | | LOCALIZACIÓN GEOGRÁFICA | |
| CÓDIGO MICRORUTA CT-046 | NOMBRE RECICLADOR NEVER LAMBRAÑO | ECI RECICLADOR CERÉTÉ | | fuente de información: (SAC) 2020 Elaboración: ASORECICLADOR E.S.P. Fecha elaboración: MAYO 2022 | | | |
| MICRORUTA | FRECUENCIA Lunes a Sábado | HORARIO 5:00 am a 9:00 am | BIENESTAR RECICLADOR 7.1 km | | | | |

DESCRIPCIÓN

Microruta

Frecuencia: lunes - sábado

Barrios de recolección:
 24 de mayo, Urb. San Rafael, las palmas, el paraíso, Cañito, santa maría

Distancia de recorrido:
 7.1 Kilómetros

Oficinas: Carrera 44 N. 27-76 Barrio Caribe
 Cel. 3204693149 – 3017167842
asoreciclador.esp@gmail.com

Miembros de



Vigilado por






MICRORUTAS DE RECOLECCIÓN DE MATERIALES DE APROVECHAMIENTO DE RECICLADORES ASORECICLADOR

Código: ASR-MRR-01

Versión:003

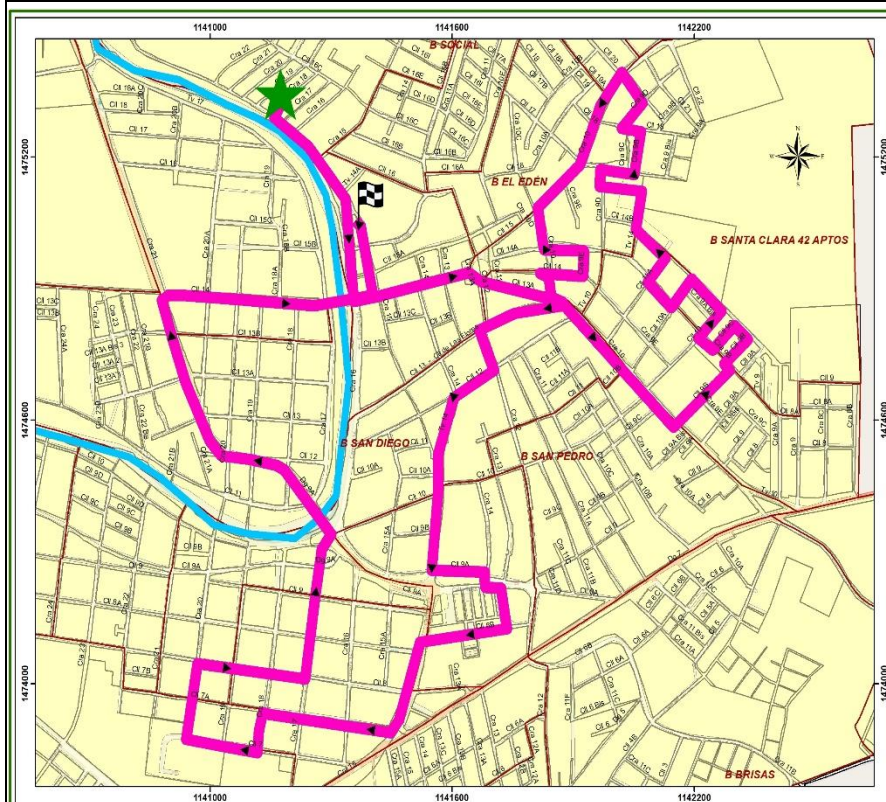
Fecha: 21/04/2021

INFORMACIÓN DEL RECICLADOR

| | | | | | |
|--------------------------|---------------------------------|----------------|--------------------------------|-----------------------------|---|
| Nombre | VICTOR MANUEL HERNANDEZ SALCEDO | | Código reciclador | CT-047 |  |
| Identificación | 7.383.559 | | Teléfono | 3225413466 | |
| Tiempo reciclando | 1 Año | Bodega: | RECICLAJE SOCIAL PARA COLOMBIA | Medio de recolección | |

INFORMACIÓN DE MICRORUTA

MAPA



DESCRIPCIÓN

Microruta

Frecuencia: lunes - sábado

Barrios de recolección:
La floresta, centro, santa clara, santa paula, corinto, santa teresa, venus

Distancia de recorrido:
8.3 Kilómetros

| | | | | | | | |
|---|--------------------------|--|---|---|--|---|--|
|  ALCALDÍA DE CERÉTÉ ASORECICLADOR E.S.P. MICRORUTAS DE RECICLADORES MUNICIPIO DE CERÉTÉ | | CONVENCIONES CARTOGRAFICAS Inicio de Ruta  Fin de Ruta  Manzanas  Límite barrios  | | SISTEMA DE COORDENADAS Sistema de Coordenadas: WGS84 Colombia Oeste Proyección: Transversal de Mercator Falso Este: 1000000.0 Falso Norte: 1000000.0 Meridiano Central: 77.0775 Límites de origen: 4.5622 Datum: MAGNA SIRGAS | | LOCALIZACIÓN GEOGRÁFICA  | |
| ALCALDÍA DE CERÉTÉ ASORECICLADOR E.S.P. MICRORUTAS DE RECICLADORES MUNICIPIO DE CERÉTÉ | | CONVENCIONES CARTOGRAFICAS Inicio de Ruta  Fin de Ruta  Manzanas  Límite barrios  | | SISTEMA DE COORDENADAS Sistema de Coordenadas: WGS84 Colombia Oeste Proyección: Transversal de Mercator Falso Este: 1000000.0 Falso Norte: 1000000.0 Meridiano Central: 77.0775 Límites de origen: 4.5622 Datum: MAGNA SIRGAS | | LOCALIZACIÓN GEOGRÁFICA  | |
| CODIGO MICRORUTA | NOMBRE RECICLADOR | ECA RECICLADOR | Escalas: 1:6.200  | | | | |
| CT-047 | VICTOR HERNANDEZ | CERÉTÉ | Fuente de información: IGAC 2020 Elaboración: ASORECICLADOR E.S.P. Fecha elaboración: MAYO 2022 | | | | |
| MICRORUTA | FRECUENCIA | HORARIO | DISTANCIA RECORRIDA |  | | | |
|  | Lunes a Sábado | 5:00 am a 11:30 am | 8.3 km | | | | |

Oficinas: Carrera 44 N. 27-76 Barrio Caribe
 Cel. 3204693149 – 3017167842
asoreciclador.esp@gmail.com

Miembros de



Vigilado por





**MICRORUTAS DE RECOLECCIÓN DE MATERIALES
DE APROVECHAMIENTO DE RECICLADORES
ASORECICLADOR**

Código: ASR-MRR-01

Versión:003

Fecha: 21/04/2021

Oficinas: Carrera 44 N. 27-76 Barrio Caribe
Cel. 3204693149 – 3017167842
asoreciclador.esp@gmail.com

Miembros de



Vigilado por

